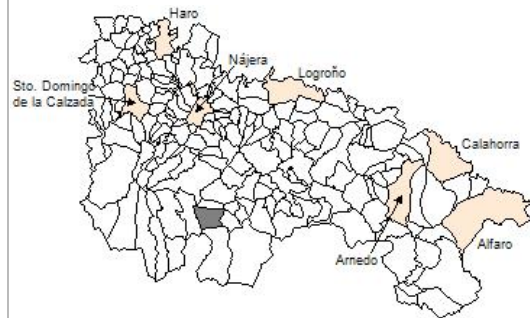


1. Datos Generales

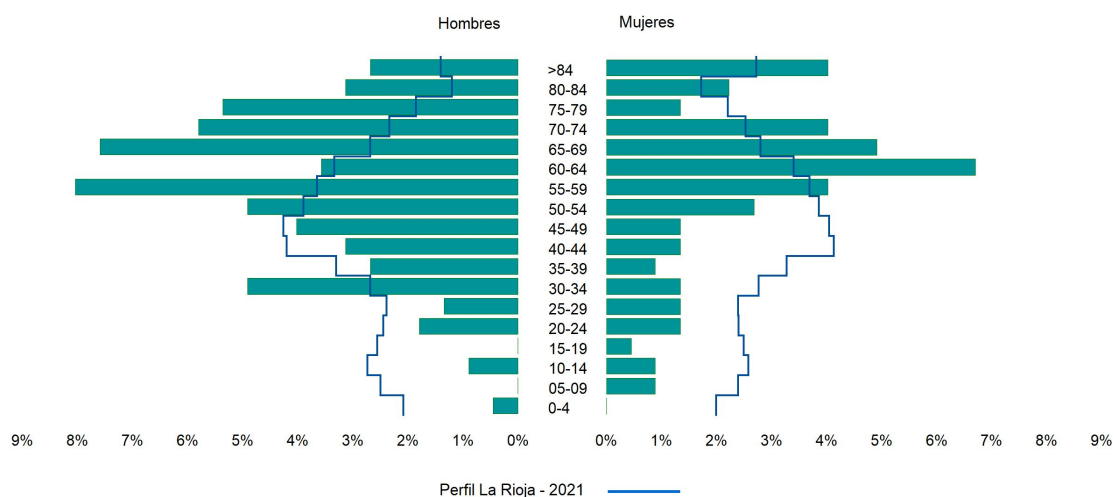
Código INE	26112
Municipio	Ortigosa de Cameros
Partido judicial	Logroño
Zona de salud	Torrecilla en Cameros
Superficie municipal (Km2)	33,02
Altitud máx. del núcleo de población principal (m)	1.069
Distancia a la capital	46
Número de núcleos	4



2. Evolución Demográfica

Padrón	2015	2016	2017	2018	2019	2020	2021
Total	260	245	241	246	229	221	224
Hombres	151	143	140	145	138	134	135
Mujeres	109	102	101	101	91	87	89
Densidad	7,9	7,4	7,3	7,5	6,9	6,7	6,8
Extranjeros				2	1	1	

Ortigosa de Cameros - 2021



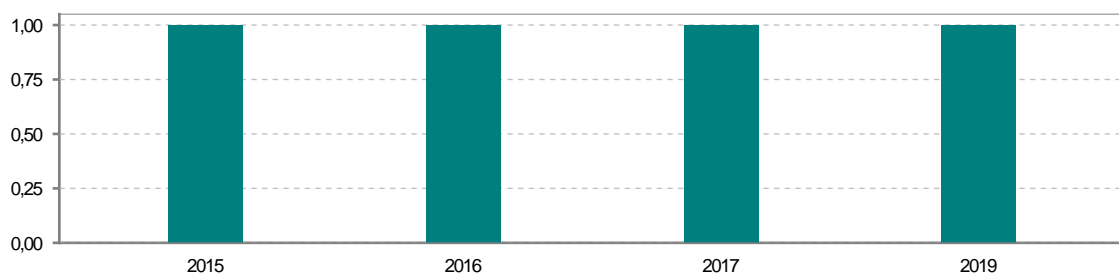
3. Índices y tasas de Población (1/1/2021)

	Ortigosa de Cameros	La Rioja
Ratio de feminidad (Total Mujeres / Total Hombres) x 100	65,93	102,63
Índice de infancia (Pob. de 0 a 14 / Pob. Total) x 100	3,12	14,12
Índice de tendencia (Pob. de 0 a 4 / Pob. de 5 a 9) x 100	50,00	82,91
Índice de juventud (Pob. de 15 a 29 / Pob. total) x 100	6,25	14,53
Índice de longevidad (Pob. > 84 / Pob. > 64) x 100	16,30	19,20
Índice de vejez (Pob. >= 65 / Pob. Total) x 100	41,07	21,21
Tasa de dependencia ((Pob. < 16 + Pob. > 64) / Pob. de 16 a 64) x 100	79,20	57,14
Tasa de reemplazo (Pob. de 20 a 29 / Pob. de 55 a 64) x 100	26,00	68,21
Tasa de maternidad (Pob. de 0 a 4 / Mujeres de 15 a 49) x 100	5,56	18,94
Tasa de residentes extranjeros (Total extranjeros / Pob. Total) x 100		12,79

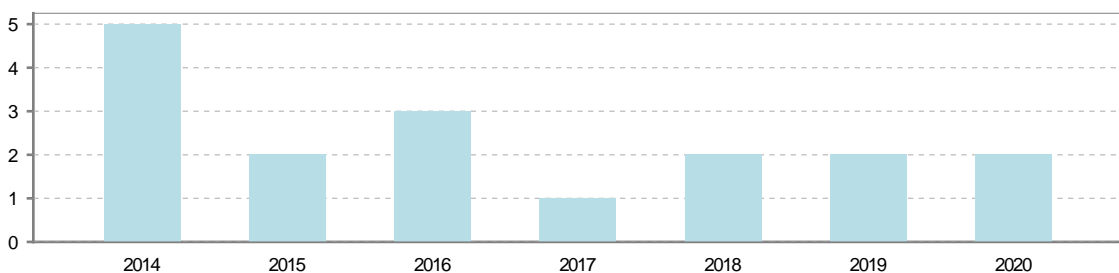
4. Movimiento Natural de la Población

	2015	2016	2017	2018	2019	2020
Nacimientos	1	1	1		1	
Defunciones	2	3	1	2	2	2
Matrimonios						
Crecimiento vegetativo	-1	-2	0	-2	-1	-2

Nacimientos

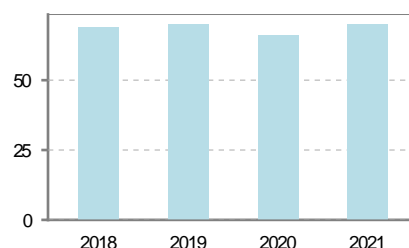


Defunciones

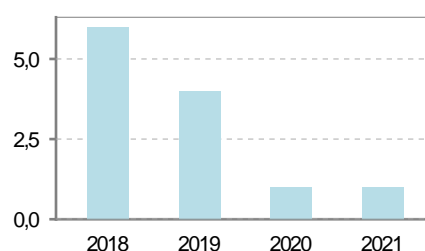


5. Mercado Laboral. (a 30 de junio)

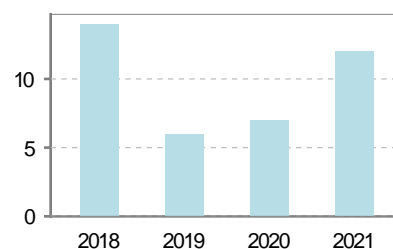
Afiliados	2018	2019	2020	2021
Total	69	70	66	70
R.General y otros	44	46	40	44
Autónomo no agrario	22	20	22	23
Autónomo agrario	3	4	4	3



Contratos	2018	2019	2020	2021
Total	4	4	1	
Hombres	2	3	1	
Mujeres	2	1		



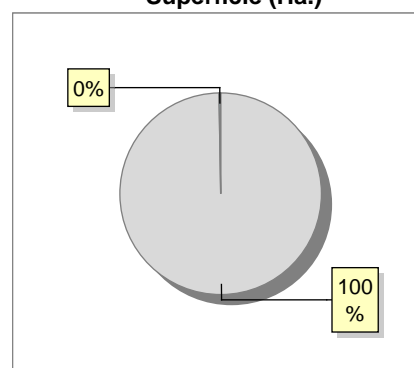
Paro registrado	2018	2019	2020	2021
Total	12	7	13	10
Hombres	5	3	8	5
Mujeres	7	4	5	5



6. Catastro (2021)

Titulares		Unidades Urbanas	
Urbano	440	Industrial	52
Rústico	465	Residencial	291
Urbano/Rústico	787	Terciario y comercial	46
		Equipamiento	10
Unidades Rústicas		Suelo vacante	62
Parcelas	1.857	Edificio Singular	0
Subparcelas	1.941		
Valor Catastral Rústico		Superficie Urbana	
Valor (Miles de Euros)	2.781,45	Superficie edificada	5,74
		Superficie sin edificar	3,27
Valor Catastral Urbano (Miles de Euros)			
Valor catastral del suelo			6.141,03
Valor catastral de la construcción			11.877,7

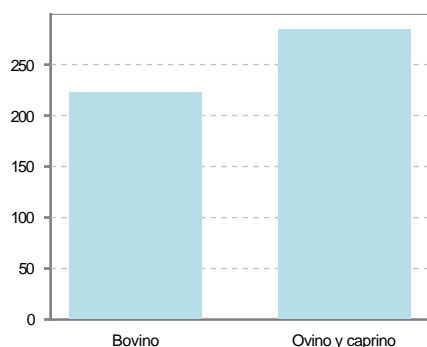
Superficie (Ha.)



● Superficie rústica (Ha.)
● Superficie urbana (Ha.)

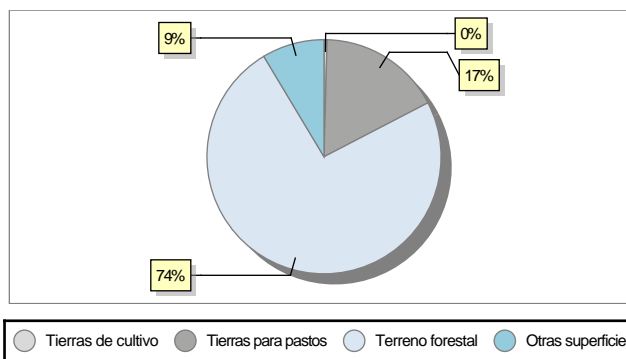
7. Ganadería (2020)

	Cabezas ganaderas	Unidades ganaderas
Aves		
Gallinas		
Pollos		
Bovinos	223	196,20
Terneros de cebo	67	40,20
Vacas de carne	156	156,00
Vacas de ordeño		
Conejas		
Conejas		
Ovinos y Caprinos	285	42,75
Cabras	208	31,20
Ovejas	77	11,55
Porcinos		
Cerdas		
Cerdos de cebo		



8. Distribución General del Terreno (2020)

	Total	Regadío	Secano
Total Municipal	3.302	7	3.295
Tierras de cultivo	14	4	10
Barbecho y otras tierras	3	2	1
Cultivos herbáceos	11	2	9
Cultivos leñosos			
Tierras para pastos	560	3	557
Pastizales	532		532
Prados naturales	28	3	25
Terreno forestal	2.444		2.444
Monte abierto	4		4
Monte leñoso	332		332
Monte maderable	2.108		2.108
Otras superficies	284		284
Erial a pastos	88		88
Espartizal			
Ríos y lagos	120		120
Superficie no agrícola	47		47
Terreno improductivo	29		29



9. Cultivos herbáceos -Ha. (2020)

	Secano	Regadío	Total
Total cultivos herbáceos	9	2	11
Cereales grano			
Leguminosas grano			
Patata		1	1
Cultivos industriales			
Flores y plantas			
Cultivos forrajeros	9		9
Hortalizas		1	1

10. Cultivos leñosos -Ha. (2020)

	Secano	Regadío	Total
Total cultivos leñosos			
Cítricos			
Frutales			
Viñedo			
Olivar			
Otros cultivos leñosos			
Viveros			

11. Entidades Financieras

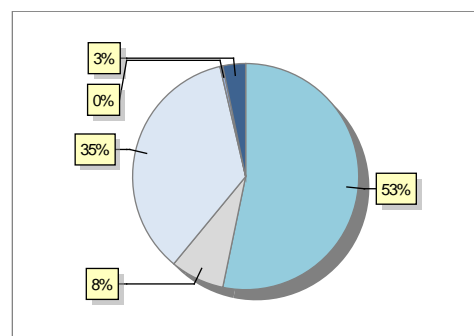
	2018	2019	2020
Entidades financieras de Depósito	0	0	0
Entidades Financieras de Crédito	0	0	0

12. Salud

	2018	2019	2020
Centros de salud	0	0	0
Consultorios	1	1	1
Farmacias	1	1	1
Botiquines	0	0	0

13. Parque de Vehículos

	2018	2019	2020	2021
Total vehículos	270	267	257	246
Automóviles	142	138	133	131
Motos	18	19	20	19
Furgonetas y Camiones	97	97	91	87
Autobuses	0	0	0	0
Tractores industriales	2	2	2	1
Otros vehículos	11	11	11	8



● Automóviles
 ● Motos
 ● Furgonetas y Camiones
 ● Tractores industriales
 ● Otros vehículos

14. Espacios Deportivos

	2020
Campos de tiro	0
Campos de golf	0
Campos de fútbol	1
Rocodromos	0
Pistas de petanca	0
Pistas de padel	0
Pistas de atletismo	0
Piscinas cubiertas	0
Pistas de squash	0
Pistas polideportivas	1
Pistas de tenis	0
Piscinas al aire libre	1
Pabellones polideportivos	0
Pabellones con fronton	0
Frontones	1

15. Turismo (2021)

	Establecimientos	Habitaciones	Plazas
Hoteles	1	8	16
Casas rurales	1	6	12
Restaurantes	2		90
Hostales			
Pensiones			
Turismo activo			
Agencias de viajes			
Apartamentos			
Campings			
Albergues turísticos			
Viviendas de uso turístico	1		
Empresas organizadoras de congresos y reuniones			



16. Conectividad: Banda ancha Fija

Entidad Municipal	Caudal de Bajada	Fibra optica de centralita	Fibra optica hasta el Hogar
Ortigosa de Cameros	30 Mb	SI	NO

17. Conectividad: Banda ancha Movil

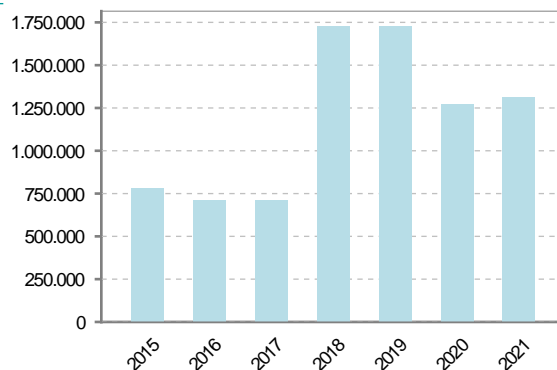
Entidad Municipal	Caudal de Bajada	UMTS
Ortigosa de Cameros	6 Mb	SI

18. Presupuestos Municipales

Gastos por capitulos

Gastos de Personal	165.570
Gastos en Bienes Corrientes y Servicios	238.500
Gastos Financieros	3.100
Transferencias Corrientes	40.500
Inversiones Reales	779.000
Transferencias de Capital	0
Activos Financieros	0
Pasivos Financieros	83.330

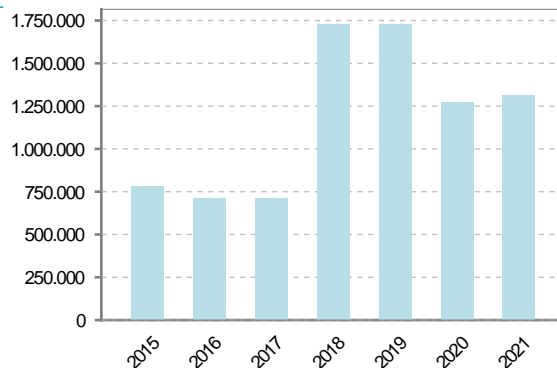
Gastos



Ingresos por capitulos

Impuestos Directos	221.000
Impuestos Indirectos	14.000
Tasas y Otros Ingresos	197.633
Transferencias Corrientes	99.697
Ingresos Patrimoniales	86.502
Enajenacion de Inversiones Reales	0
Transferencias de Capital	691.166
Activos Financieros	0
Pasivos Financieros	0

Ingresos



19. Educación - Curso 2021 / 2022 - Centros públicos

Educación Infantil 2º Ciclo, Primaria y Especial

Institución educativa

CRA	CRA Cameros Nuevo
Colegios	1

Alumnado

Alumnos	16
---------	----

ESO, Bachillerato y Ciclos Formativos

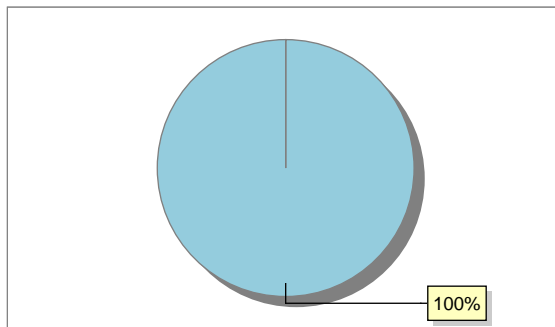
Institución educativa

Centros	0
---------	---

Alumnado

ESO	0
Bachillerato	0
Ciclos Formativos	0

Alumnos



Alumnos de infantil, primaria y educación especial

20. Educación - Curso 2021 / 2022 - Centros privados

Educación Infantil 2º Ciclo, Primaria y Especial

Institución educativa

Colegios	0
----------	---

Alumnado

Alumnos	0
---------	---

ESO, Bachillerato y Ciclos Formativos

Institución educativa

Centros	0
---------	---

Alumnado

ESO	0
Bachillerato	0
Ciclos Formativos	0

Alumnos

SIN DATOS

21. Elecciones

Alcalde

Daniel

Maza

Ruiz

Fecha de posesión

15-06-2019

Elecciones municipales 2019

PP

102

PSOE

32

Otros

46

Votos en blanco

4

PP

PSOE

Otros

Votos en blanco

Elecciones autonómicas 2019

PP

95

PSOE

59

Otros

40

Votos en blanco

2

PP

PSOE

Otros

Votos en blanco